


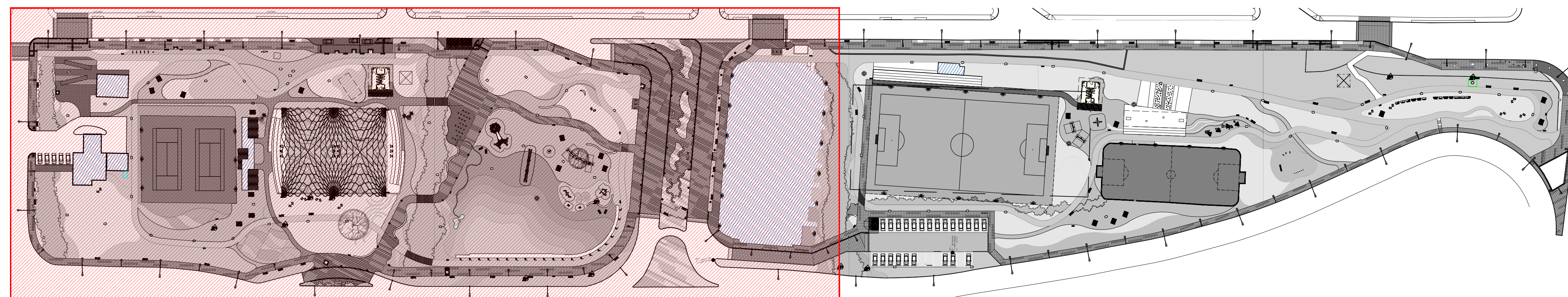


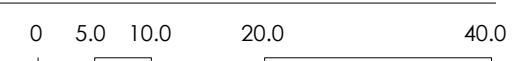
PLANO SITIO-RIEGO UT2 ESC. 1:400



-  ROTOR RAIN BIRD 5000 RADIO DE 7 A 10 MTS
-  ASPERSOR UNISPRAY RADIO DE 3 A 6 MTS
-  SPERSOR UNISPRAY BOQUILLA RECTANGULAR 1.2x8 MTS



PLANO LLAVE FASE 1 ESC. 1:1000



San Pedro Garza García

GOBIERNO MUNICIPAL

SECRETARÍA DE OBRAS PÚBLICAS
Dirección de Proyectos y Construcción

PROYECTO:
PROYECTO ARQUITECTÓNICO DEL PARQUE CLOUTHIER

DIRECCIÓN DE LA OBRA:
AVE. CLOUTHIER ENTRE LAS CALLES AVE. CORREGIDORA Y CROMO, SAN PEDRO GARZA GARCÍA

TÍTULO DE PLANO:
COBERTURA DE RIEGO-RADIOS

ESCALA:
INDICADAS

ACOTACIONES:
METROS

PROYECTÓ: PV PAISAJISMO

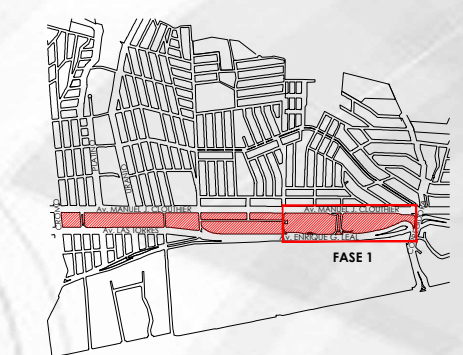
DIBUJÓ: PV PAISAJISMO

REVISÓ: S.O.P.

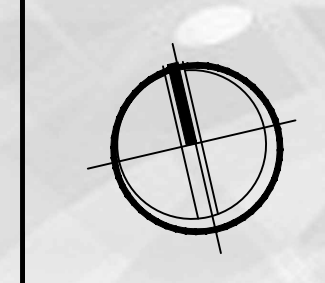
APROBÓ: ARQ. H.H.

ARCHIVO:
D:\Dropbox\PARQUE CLOUTHIER\03_TERCERA FASE_Ejecutivo\P R O Y E C T O _ E J E C U T I V O _ 1era FASE\DWG\05_INSTALACIONES\IH-01_Radios Riego

REFERENCIA DE UBICACIÓN:



NORTE:



REVISIONES:

CLAVE DE PLANO:
IH-01-142


NOTAS:

-ACOTACIONES Y NIVELES EN METROS.
-SISTEMA DE COORDENADAS: UTM (UNIVERSAL TRANSVERSA DE MARCATOR), ZONA 14
UNIDADES EN METROS.
ELIPSOIDE: GRS-80, DATUM: ITRF08 EPOCA 2010)

SIMBOLOGÍA:

- NNT Nivel natural del terreno
- NPT Nivel de piso terminado
- NJ Nivel de jardín
- NB Nivel de banquetta
- NLJ Nivel de losa jardín
- ◆ Nivel indicado en planta
- ▽ Nivel indicado en corte o alzado
- Cambio de nivel en piso
- Cambio de acabados
- ▨ Área fuera del proyecto

PLANO LLAVE (FASE 1):



San Pedro eres tú